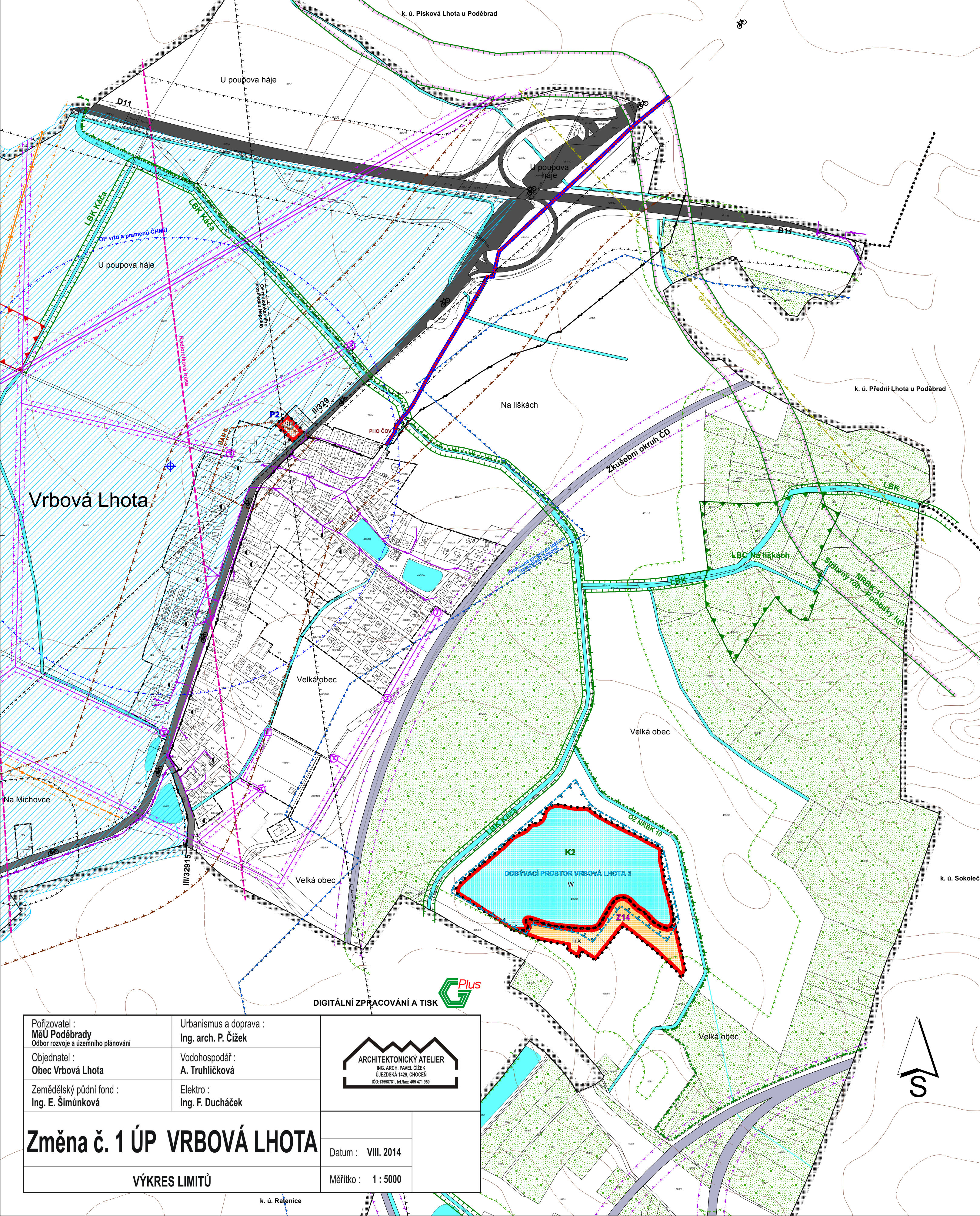





















Změna č. 1 ÚP VRBOVÁ LHOTA





























VÝKRES LIMITŮ

1 : 5 000



Legenda:


Plochy stabilizované	Plochy změn	Územní rezervy	
	<input type="checkbox"/>	<input type="checkbox"/>	hranice řešeného území
	<input type="checkbox"/>	<input type="checkbox"/>	hranice navazujících katastrálních území
	<input type="checkbox"/>	<input type="checkbox"/>	zastavěné území k 1. 8. 2014
Vybrané prvky koncepce dopravní infrastruktury:			
	<input type="checkbox"/>	<input type="checkbox"/>	dálnice D11
	<input type="checkbox"/>	<input type="checkbox"/>	komunikace II. třídy
	<input type="checkbox"/>	<input type="checkbox"/>	komunikace III. třídy
	<input type="checkbox"/>	<input type="checkbox"/>	železnice - zkušební okruh ČD
	<input type="checkbox"/>	<input type="checkbox"/>	značené cyklotrasy
Vybrané prvky koncepce technické infrastruktury:			
	<input type="checkbox"/>	<input type="checkbox"/>	trasa vrchního vedení VN, VVN
		<input type="checkbox"/>	trafostanice
		<input type="checkbox"/>	trasa VTL plynovodu
	<input type="checkbox"/>	<input type="checkbox"/>	katodová ochrana VTL plynovodu
	<input type="checkbox"/>	<input type="checkbox"/>	stanice katodové ochrany
	<input type="checkbox"/>	<input type="checkbox"/>	vrt ČHMÚ
	<input type="checkbox"/>	<input type="checkbox"/>	trasa podzemního dálkového komunikačního vedení
	<input type="checkbox"/>	<input type="checkbox"/>	podzemní vedení místní telekomunikační sítě
	<input type="checkbox"/>	<input type="checkbox"/>	nadzemní vedení místní telekomunikační sítě

Limity využití území:			
	<input type="checkbox"/>	<input type="checkbox"/>	ochranné pásmo lesa
	<input type="checkbox"/>	<input type="checkbox"/>	silniční ochranné pásmo
	<input type="checkbox"/>	<input type="checkbox"/>	ochranné pásmo železnice
	<input type="checkbox"/>	<input type="checkbox"/>	ochranné pásmo radiolokačního prostředku
	<input type="checkbox"/>	<input type="checkbox"/>	ochranné pásmo vrchního vedení VN, VVN
	<input type="checkbox"/>	<input type="checkbox"/>	bezpečnostní pásmo VTL plynovodu
	<input type="checkbox"/>	<input type="checkbox"/>	ochranné pásmo VTL plynovodu
	<input type="checkbox"/>	<input type="checkbox"/>	bezpečnostní pásmo katodové ochrany VTL plynovodu
	<input type="checkbox"/>	<input type="checkbox"/>	ochranné pásmo vrtů a pramenů ČHMÚ
	<input type="checkbox"/>	<input type="checkbox"/>	pásmo hygienické ochrany ČOV
	<input type="checkbox"/>	<input type="checkbox"/>	ochranné pásmo vojenského komunikačního zařízení s výškovým omezením staveb 50 m
	<input type="checkbox"/>	<input type="checkbox"/>	ochranné pásmo hřbitova
	<input type="checkbox"/>	<input type="checkbox"/>	území s archeologickými nálezy (ÚAN)
	<input type="checkbox"/>	<input type="checkbox"/>	hranice dobývání prostoru
	<input type="checkbox"/>	<input type="checkbox"/>	hranice evidovaného prognózního ložiska šterkopisků Sokolec
	<input type="checkbox"/>	<input type="checkbox"/>	záplavové území Q100
	<input type="checkbox"/>	<input type="checkbox"/>	aktivní zóna záplavového území
	<input type="checkbox"/>	<input type="checkbox"/>	radioreléová trasa
	<input type="checkbox"/>	<input type="checkbox"/>	zóna havarijního plánování
	<input type="checkbox"/>	<input type="checkbox"/>	rozmístění krytý CO
Vybrané prvky fyzické geografie:			
	<input type="checkbox"/>	<input type="checkbox"/>	plochy lesů zvláštního určení
	<input type="checkbox"/>	<input type="checkbox"/>	vodní plochy a toky
Vymezení ÚSES:			
	<input type="checkbox"/>	<input type="checkbox"/>	nadregionální biokoridory (NRBK)
	<input type="checkbox"/>	<input type="checkbox"/>	regionální biocentra (RBC)
	<input type="checkbox"/>	<input type="checkbox"/>	regionální biokoridory (RBK)
	<input type="checkbox"/>	<input type="checkbox"/>	lokální biocentra (LBC)
	<input type="checkbox"/>	<input type="checkbox"/>	lokální biokoridory (LBK)
	<input type="checkbox"/>	<input type="checkbox"/>	ochranné pásmo nadregionálního biokoridoru (NRBK 10)

Celé správní území obce Vrbavá Lhota leží v ochranném pásmu II. st. přírodních léčivých zdrojů lázeňského města Poděbrady a v oblasti krajinného rázu Nymbursko

Legenda Změny č. 1 ÚP:

			lokality Změny č. 1 ÚP
			zastavitelné plochy
			plochy přestavby
			plochy změn v krajině
			plochy smíšené obytné - rekreační
			plochy vodní a vodohospodářské
			plochy rekreace - se specifickým využitím
			koridor přírodního řadu veřejného obecního vodovodu

Pořizovatel : MěU Poděbrady Odbor rozvoje a územního plánování	Urbanismus a doprava : Ing. arch. P. Čížek	
Objednatel : Obec Vrbová Lhota	Vodohospodář : A. Truhlíčková	
Zemědělský půdní fond : Ing. E. Šimůnková	Elektro : Ing. F. Ducháček	
<div data-bbox="46 2362 604 2439"> Změna č. 1 ÚP VRBOVÁ LHOTA </div> <div data-bbox="46 2439 604 2519"> VÝKRES LIMITŮ </div>		<div data-bbox="604 2362 901 2439"> Datum : VIII. 2014 </div> <div data-bbox="604 2439 901 2519"> Měřítko : 1 : 5000 </div>